


**GOVERNO DO ESTADO DO PARANÁ**  
**SECRETARIA DO TRABALHO, EMPREGO E PROMOÇÃO SOCIAL**  
**INSTITUTO DE AÇÃO SOCIAL DO PARANÁ**



**ANEXO 01- DISTRIBUIÇÃO DOS RECURSOS DO FIA /2006 PARA OS MUNICÍPIOS**


Pop. Total	Município	CRIANÇAS EM FAMÍLIAS COM RENDA FAMILIAR PERCAPITA ATÉ 1/2 S.M.							11.189.550,00 conforme tabela do IPARDES	Receita percapita 2002	Acréscimo conforme receita percapita <1.000 = R\$ 10.000; de 1.000 a 1.500 = R\$ 8.000; de 1.500 a 2.000 = R\$ 5.000; > 2000 = R\$ 2.000	Valor a receber
		Total 0 a 17 anos	Total de 0 a 17 Anos * 0,10 (A)	(%) de 0 a 6 anos * 0,15 (B)	(%) de 7 a 11 anos * 0,25 (C)	(%) de 12 a 17 anos * 0,50 (D)	Soma (A+B+C+D)	Fator				
8 259	Abatia	1.353	135	8,81	11,155	16,9	172,181	0,1337	14.960,43	543,32	24.960,43	25.000,00
7 007	Adrianópolis	1.794	179	10,16	16,057	27,81	233,395	0,1812	20.275,46	649,12	30.275,46	30.300,00
7 221	Agudos do Sul	1.503	150	8,533	14,501	24	197,378	0,1532	17.142,39	597,65	27.142,39	27.100,00
88 277	Almirante Tamandaré	11.809	1.181	5,481	8,325	14,06	1.208,74	0,9384	105.002,74	310,23	115.002,74	115.000,00
6 999	Altamira do Paraná	1.800	180	10,5	16,715	31,35	238,525	0,1852	20.723,05	605,26	30.723,05	30.700,00
12 717	Alto Paraná	1.754	175	6,425	11,153	17,41	210,43	0,1634	18.283,72	506,42	28.283,72	28.300,00
10 761	Alto Piquiri	2.097	210	9,246	14,107	23,94	257,018	0,1995	22.323,15	679,23	32.323,15	32.300,00
19 230	Altônia	2.868	287	7,986	12,139	21,19	328,137	0,2547	28.499,78	604,30	38.499,78	38.500,00
9 253	Alvorada do Sul	1.314	131	7,563	10,069	16,5	165,523	0,1285	14.378,57	709,88	24.378,57	24.400,00
4 655	Amaporã	830	83	7,82	12,996	17,45	121,25	0,0941	10.529,37	768,99	20.529,37	20.500,00
15 623	Ampére	2.293	229	6,106	10,026	20,21	265,628	0,2062	23.072,85	560,70	33.072,85	33.100,00
3 011	Anahy	674	67	8,634	18,76	33,81	128,624	0,0999	11.178,36	1111,57	19.178,36	19.200,00
21 663	Andirá	2.331	233	6,079	7,379	12,92	259,511	0,2015	22.546,94	521,21	32.546,94	32.500,00
2 840	Ângulo	322	32	6,209	8,982	12,28	59,681	0,0463	5.180,76	1033,21	13.180,76	13.200,00
19 174	Antonina	3.921	392	8,914	13,884	24,94	439,862	0,3415	38.212,31	638,44	48.212,31	48.200,00
7 407	Antônio Olinto	1.873	187	11,24	18,102	33,08	249,698	0,1938	21.685,35	559,91	31.685,35	31.700,00
107 827	Apucarana	9.048	905	4,818	6,497	9,288	925,386	0,7184	80.385,73	497,86	90.385,73	90.400,00
85 428	Arapongas	5.116	512	3,619	5,138	6,419	526,811	0,4090	45.765,26	500,46	55.765,26	55.800,00
23 884	Arapoti	4.142	414	7,801	9,82	19,63	451,425	0,3505	39.219,37	745,01	49.219,37	49.200,00
4 172	Arapuã	1.007	101	10,85	16,965	28,02	156,575	0,1216	13.606,49	726,69	23.606,49	23.600,00
13 081	Araruna	1.887	189	6,763	11,487	18,28	225,248	0,1749	19.570,52	510,78	29.570,52	29.600,00
94 258	Araucária	8.849	885	3,938	6,963	10,59	906,424	0,7037	78.740,86	1875,82	83.740,86	83.700,00
2 883	Ariranha do Ivaí	674	67	10,84	18,641	31,45	128,277	0,0996	11.144,79	1038,03	19.144,79	19.100,00
18 045	Assaí	2.895	289	8,032	11,712	20,39	329,609	0,2559	28.634,06	622,10	38.634,06	38.600,00
33 317	Assis Chateaubriand	4.089	409	6,432	10,588	17,71	443,609	0,3444	38.536,81	578,09	48.536,81	48.500,00
23 637	Astorga	2.208	221	5,043	7,966	12,53	246,358	0,1913	21.405,61	599,13	31.405,61	31.400,00
4 015	Atalaia	366	37	5,603	6,312	12,86	61,343	0,0476	5.326,23	846,97	15.326,23	15.300,00
10 153	Balsa Nova	1.238	124	5,388	9,918	14,35	153,412	0,1191	13.326,75	1053,99	21.326,75	21.300,00
33 732	Bandeirantes	4.549	455	7,228	10,391	14,3	486,827	0,3779	42.285,31	651,61	52.285,31	52.300,00



**GOVERNO DO ESTADO DO PARANÁ**  
**SECRETARIA DO TRABALHO, EMPREGO E PROMOÇÃO SOCIAL**  
**INSTITUTO DE AÇÃO SOCIAL DO PARANÁ**




14 110	Barbosa Ferraz	3.117	312	10,3	15,046	27,71	364,767	0,2832	31.688,81	548,27	41.688,81	41.700,00
2 723	Barra do Jacaré	412	41	8,129	12,435	21,54	83,318	0,0647	7.239,64	1352,71	15.239,64	15.200,00
9 271	Barracão	1.511	151	6,759	10,763	18,95	187,564	0,1456	16.291,98	790,26	26.291,98	26.300,00
4 503	Bela Vista da Caroba	991	99	9,236	14,489	26,08	148,888	0,1156	12.935,12	763,19	22.935,12	22.900,00
15 031	Bela Vista do Paraíso	1.913	191	7,365	8,373	16,65	223,692	0,1737	19.436,25	557,00	29.436,25	29.400,00
15 733	Bituruna	3.624	362	8,594	14,703	23,78	409,47	0,3179	35.571,58	820,83	45.571,58	45.600,00
5 162	Boa Esperança	895	90	7,338	13,894	28,06	138,819	0,1078	12.062,33	1069,64	20.062,33	20.100,00
3 107	Boa Esperança do Iguaçu	549	55	7,796	11,318	21,47	95,436	0,0741	8.291,46	868,37	18.291,46	18.300,00
6 780	Boa Ventura de S.Roque	1.865	186	10,33	16,58	29,44	242,838	0,1885	21.092,30	665,79	31.092,30	31.100,00
8 423	Boa Vista da Aparecida	1.843	184	9,247	16,147	25,44	235,177	0,1826	20.432,12	776,14	30.432,12	30.400,00
9 050	Bocaiúva do Sul	1.600	160	7,456	13,051	18,81	199,343	0,1548	17.321,42	553,57	27.321,42	27.300,00
4 154	Bom Jesus do Sul	1.218	122	11,12	19,777	35,58	188,242	0,1461	16.347,93	953,65	26.347,93	26.300,00
6 173	Bom Sucesso	998	100	7,615	13,318	17,08	137,845	0,1070	11.972,82	767,94	21.972,82	22.000,00
3 392	Bom Sucesso do Sul	600	60	9,444	12,187	22,27	103,939	0,0807	9.029,97	1048,81	17.029,97	17.000,00
9 453	Borrazópolis	1.489	149	7,961	13,277	21,52	191,701	0,1488	16.650,05	740,01	26.650,05	26.700,00
6 191	Braganey	1.460	146	9,755	17,428	32,66	205,851	0,1598	17.880,90	740,63	27.880,90	27.900,00
3 889	Brasilândia do Sul	817	82	9,736	15,469	26,89	133,797	0,1039	11.625,94	875,90	21.625,94	21.600,00
2 485	Cafeara	386	39	8,63	11,494	19,03	77,71	0,0603	6.747,30	1278,25	14.747,30	14.700,00
11 143	Cafelândia	1.014	101	4,225	6,838	10,74	123,23	0,0957	10.708,40	839,99	20.708,40	20.700,00
4 648	Cafetal do Sul	822	82	9,309	14,978	21,54	127,991	0,0994	11.122,41	811,25	21.122,41	21.100,00
7 678	Califórnia	1.069	107	6,752	11,238	17,91	142,805	0,1109	12.409,21	661,61	22.409,21	22.400,00
22 740	Cambará	2.638	264	5,829	9,217	16,52	295,363	0,2293	25.657,64	532,47	35.657,64	35.700,00
88 186	Cambé	6.724	672	4,158	5,688	8,974	691,216	0,5366	60.043,13	488,97	70.043,13	70.000,00
6 688	Cambira	901	90	6,631	11,62	17,37	125,691	0,0976	10.921,00	807,02	20.921,00	20.900,00
17 018	Campina da Lagoa	3.509	351	8,453	15,628	26,7	401,642	0,3118	34.889,02	572,21	44.889,02	44.900,00
4 365	Campina do Simão	1.165	117	10,54	17,549	26,68	171,313	0,1330	14.882,10	830,43	24.882,10	24.900,00
34 566	Campina Grande do Sul	4.380	438	5,327	8,782	13,15	465,228	0,3612	40.416,65	522,73	50.416,65	50.400,00
5 128	Campo Bonito	1.390	139	10,73	17,995	30,19	197,933	0,1537	17.198,34	798,51	27.198,34	27.200,00
6 335	Campo do Tenente	1.464	146	9,591	15,61	22,73	194,382	0,1509	16.885,03	760,85	26.885,03	26.900,00
92 782	Campo Largo	8.636	864	4,153	6,633	12,66	887,003	0,6886	77.051,24	486,27	87.051,24	87.100,00
20 409	Campo Magro	2.577	258	5,456	7,593	15,1	285,814	0,2219	24.829,61	569,94	34.829,61	34.800,00
80 476	Campo Mourão	9.111	911	5,427	9,196	12,63	938,339	0,7285	81.515,87	566,87	91.515,87	91.500,00
18 795	Cândido de Abreu	5.516	552	11,4	18,942	33,04	615,011	0,4774	53.418,91	510,40	63.418,91	63.400,00
14 185	Candói	3.317	332	9,225	13,939	26	380,841	0,2957	33.087,50	839,65	43.087,50	43.100,00
12 810	Cantagalo	3.452	345	10,36	17,678	28,96	402,172	0,3122	34.933,78	546,88	44.933,78	44.900,00



**GOVERNO DO ESTADO DO PARANÁ**  
**SECRETARIA DO TRABALHO, EMPREGO E PROMOÇÃO SOCIAL**  
**INSTITUTO DE AÇÃO SOCIAL DO PARANÁ**




18 239	Capanema	2.105	210	5,643	8,917	15,19	240,243	0,1865	20.868,51	668,55	30.868,51	30.900,00
14 377	Capitão Leônidas Marques	2.404	240	7,667	13,362	19,35	280,819	0,2180	24.393,22	623,46	34.393,22	34.400,00
14 860	Carambeí	1.687	169	5,252	6,937	11,66	192,561	0,1495	16.728,38	936,96	26.728,38	26.700,00
13 305	Carlópolis	2.330	233	8,473	13,916	18,87	274,306	0,2130	23.833,74	523,84	33.833,74	33.800,00
245 369	Cascavel	23.947	2.395	4,725	6,796	10,89	2.417,08	1,8764	209.960,72	545,12	219.960,72	220.000,00
63 581	Castro	12.315	1.232	7,783	12,51	23,09	1.274,90	0,9897	110.742,98	507,38	120.742,98	120.700,00
10 421	Catanduvas	2.358	236	9,886	13,873	25,39	284,909	0,2212	24.751,28	735,70	34.751,28	34.800,00
11 817	Centenário do Sul	1.943	194	8,674	12,374	19,27	234,634	0,1822	20.387,36	665,86	30.387,36	30.400,00
16 352	Cerro Azul	4.815	481	10,89	16,871	34,51	543,759	0,4221	47.231,09	0,00	57.231,09	57.200,00
10 445	Céu Azul	1.235	123	6,411	9,414	12,46	151,751	0,1178	13.181,29	966,85	23.181,29	23.200,00
20 543	Chopinzinho	3.508	351	8,197	10,954	18,97	388,92	0,3019	33.781,25	726,68	43.781,25	43.800,00
57 401	Cianorte	4.113	411	3,836	6,334	8,098	429,547	0,3335	37.317,15	570,07	47.317,15	47.300,00
9 531	Cidade Gaúcha	1.036	104	4,431	8,723	14,14	130,918	0,1016	11.368,58	598,26	21.368,58	21.400,00
18 338	Clevelândia	3.492	349	8,907	11,458	19,63	389,204	0,3021	33.803,63	496,46	43.803,63	43.800,00
183 329	Colombo	17.551	1.755	4,127	6,394	10,7	1.776,34	1,3790	154.303,89	365,40	164.303,89	164.300,00
20 957	Colorado	1.766	177	4,668	6,356	11,02	198,651	0,1542	17.254,29	609,05	27.254,29	27.300,00
7 851	Congonhinhas	1.742	174	10,07	14,212	28,31	226,745	0,1760	19.693,61	618,58	29.693,61	29.700,00
3 463	Conselheiro Mairinck	678	68	9,713	14,211	18,8	110,485	0,0858	9.600,63	1437,40	17.600,63	17.600,00
13 241	Contenda	2.120	212	7,629	10,608	19,95	250,166	0,1942	21.730,11	529,25	31.730,11	31.700,00
15 803	Corbélia	1.981	198	6,032	8,35	15,61	228,111	0,1771	19.816,69	679,37	29.816,69	29.800,00
46 861	Cornélio Procopio	3.999	400	4,555	7,044	12,17	423,656	0,3289	36.802,43	530,59	46.802,43	46.800,00
7 004	Coronel Domingos Soares	2.152	215	10,8	17,08	33,01	276,109	0,2144	23.990,40	960,56	33.990,40	34.000,00
23 306	Coronel Vivida	3.874	387	7,562	12,012	19,57	426,54	0,3311	37.048,60	523,37	47.048,60	47.000,00
4 946	Corumbataí do Sul	1.345	134	11,19	18,432	34,79	198,864	0,1544	17.276,67	876,29	27.276,67	27.300,00
17 667	Cruz Machado	4.444	444	10,05	16,97	29,52	500,899	0,3889	43.516,16	759,68	53.516,16	53.500,00
4 394	Cruzeiro do Iguaçu	855	85	8,088	12,148	26,31	132,023	0,1025	11.469,29	1970,04	16.469,29	16.500,00
20 222	Cruzeiro do Oeste	2.773	277	7,059	11,808	17,22	313,415	0,2433	27.224,18	493,65	37.224,18	37.200,00
4 759	Cruzeiro do Sul	490	49	4,996	7,251	14,55	75,757	0,0588	6.579,46	781,67	16.579,46	16.600,00
3 459	Cruzmaltina	754	75	11,16	15,792	31,12	133,425	0,1036	11.592,37	826,19	21.592,37	21.600,00
1 587 315	Curitiba	75.133	7.513	2,861	3,915	5,888	7.525,98	5,8426	653.760,65	1079,30	661.760,65	661.800,00
12 904	Curiúva	2.990	299	10,45	14,725	26,24	350,453	0,2721	30.446,77	511,53	40.446,77	40.400,00
6 099	Diamante do Norte	919	92	7,634	12,246	17,19	128,986	0,1001	11.200,74	1015,36	19.200,74	19.200,00
3 659	Diamante do Oeste	1.105	111	10,29	15,086	24,73	160,611	0,1247	13.953,37	1785,42	18.953,37	19.000,00
4 878	Diamante do Sul	1.087	109	10,11	18,284	32,87	169,966	0,1319	14.759,02	964,65	24.759,02	24.800,00
31 986	Dois Vizinhos	3.258	326	4,506	6,529	14,92	351,747	0,2731	30.558,66	576,74	40.558,66	40.600,00



**GOVERNO DO ESTADO DO PARANÁ**  
**SECRETARIA DO TRABALHO, EMPREGO E PROMOÇÃO SOCIAL**  
**INSTITUTO DE AÇÃO SOCIAL DO PARANÁ**




6 160	Douradina	751	75	6,156	9,975	15,31	106,585	0,0827	9.253,76	687,96	19.253,76	19.300,00
5 777	Doutor Camargo	529	53	5,557	7,856	13,06	79,345	0,0616	6.892,76	715,04	16.892,76	16.900,00
6 003	Doutor Ulysses	2.189	219	12,97	20,99	35,13	288,023	0,2236	25.019,83	619,31	35.019,83	35.000,00
6 382	Enéas Marques	875	88	7,054	11,647	12,23	118,449	0,0920	10.294,39	841,53	20.294,39	20.300,00
14 082	Engenheiro Beltrão	1.940	194	6,996	10,106	17	228,068	0,1771	19.816,69	632,29	29.816,69	29.800,00
3 328	Entre Rios do Oeste	164	16	2,777	4,548	5,969	29,705	0,0231	2.584,79	3236,35	4.584,79	4.600,00
2 308	Esperança Nova	317	32	6,238	12,215	25,11	75,23	0,0584	6.534,70	1335,01	14.534,70	14.500,00
5 388	Espigão Alto do Iguaçu	1.433	143	10,27	17,084	31,16	201,844	0,1567	17.534,02	989,30	27.534,02	27.500,00
3 963	Farol	980	98	9,966	15,754	32,38	156,103	0,1212	13.561,73	932,81	23.561,73	23.600,00
15 608	Faxinal	2.815	282	8,028	13,7	22,94	326,195	0,2532	28.331,94	533,52	38.331,94	38.300,00
62 877	Fazenda Rio Grande	7.604	760	4,799	7,748	13,03	786,007	0,6102	68.278,63	448,09	78.278,63	78.300,00
4 942	Fênix	912	91	8,749	12,011	24,46	136,382	0,1059	11.849,73	812,19	21.849,73	21.800,00
6 368	Fernandes Pinheiro	1.582	158	9,667	16,046	27,59	211,506	0,1642	18.373,24	861,52	28.373,24	28.400,00
9 038	Figueira	1.732	173	8,389	12,439	24,06	218,067	0,1693	18.943,91	544,10	28.943,91	28.900,00
5 059	Flor da Serra do Sul	1.109	111	8,58	14,38	23,3	157,172	0,1220	13.651,25	844,91	23.651,25	23.700,00
5 285	Floraí	438	44	4,73	10,68	7,607	66,821	0,0519	5.807,38	868,61	15.807,38	15.800,00
5 122	Floresta	380	38	3,775	7,177	9,411	58,361	0,0453	5.068,87	841,98	15.068,87	15.100,00
12 190	Florestópolis	1.543	154	5,526	9,935	14,81	184,526	0,1433	16.034,63	502,50	26.034,63	26.000,00
2 434	Flórida	183	18	5,296	6,447	7,045	37,077	0,0288	3.222,59	1137,68	11.222,59	11.200,00
8 755	Formosa do Oeste	1.136	114	8,014	11,234	16,54	149,398	0,1160	12.979,88	684,13	22.979,88	23.000,00
258 543	Foz do Iguaçu	28.647	2.865	4,778	7,146	11,98	2.888,62	2,2425	250.925,66	777,24	260.925,66	260.900,00
6 378	Foz do Jordão	1.829	183	10,68	17,097	28,78	239,453	0,1859	20.801,37	761,88	30.801,37	30.800,00
6 956	Francisco Alves	1.093	109	7,393	11,474	21,41	149,544	0,1161	12.991,07	1439,41	20.991,07	21.000,00
67 132	Francisco Beltrão	7.436	744	5,434	7,583	13,38	769,998	0,5978	66.891,13	602,14	76.891,13	76.900,00
13 899	General Carneiro	3.104	310	8,288	14,054	22,04	354,779	0,2754	30.816,02	571,84	40.816,02	40.800,00
3 836	Godoy Moreira	766	77	9,361	12,999	31,5	130,444	0,1013	11.335,01	958,16	21.335,01	21.300,00
29 750	Goioerê	3.956	396	6,482	10,734	15,39	428,173	0,3324	37.194,06	504,21	47.194,06	47.200,00
8 086	Goioxim	2.625	262	11,65	17,981	33,59	325,714	0,2529	28.298,37	581,06	38.298,37	38.300,00
7 868	Grandes Rios	1.742	174	9,591	14,961	26,05	224,815	0,1745	19.525,76	655,36	29.525,76	29.500,00
28 659	Guaira	4.511	451	7,348	11,891	18,73	489,054	0,3797	42.486,72	862,45	52.486,72	52.500,00
5 898	Guairaçá	1.060	106	9,02	13,625	19,93	148,615	0,1154	12.912,74	677,00	22.912,74	22.900,00
7 134	Guamiranga	1.938	194	10,7	17,856	31,92	254,249	0,1974	22.088,17	608,39	32.088,17	32.100,00
4 068	Guapirama	571	57	7,1	9,718	13,23	87,136	0,0676	7.564,14	843,19	17.564,14	17.600,00
2 244	Guaporema	336	34	9,04	6,726	17,87	67,235	0,0522	5.840,95	1317,54	13.840,95	13.800,00
4 919	Guaraci	715	71	7,795	10,359	18,72	108,359	0,0841	9.410,41	869,75	19.410,41	19.400,00



**GOVERNO DO ESTADO DO PARANÁ**  
**SECRETARIA DO TRABALHO, EMPREGO E PROMOÇÃO SOCIAL**  
**INSTITUTO DE AÇÃO SOCIAL DO PARANÁ**



17 201	Guaraniaçu	3.610	361	8,752	14,163	26,11	410,044	0,3183	35.616,34	710,78	45.616,34	45.600,00
155 161	Guarapuava	22.641	2.264	6,453	10,102	16,22	2.296,88	1,7831	199.520,87	438,34	209.520,87	209.500,00
8 288	Guaraqueçaba	2.326	233	11,42	16,123	30,81	290,945	0,2259	25.277,19	730,38	35.277,19	35.300,00
27 257	Guaratuba	3.626	363	5,369	9,247	14,7	391,921	0,3043	34.049,80	716,49	44.049,80	44.000,00
6 896	Honório Serpa	1.847	185	8,91	15,467	32,35	241,467	0,1875	20.980,41	753,83	30.980,41	31.000,00
26 448	Ibaiti	4.753	475	8,604	12,596	21,26	517,714	0,4019	44.970,80	465,99	54.970,80	55.000,00
5 872	Ibema	1.355	136	8,993	15,274	23,58	183,379	0,1424	15.933,92	617,43	25.933,92	25.900,00
42 153	Ibiporã	4.137	414	5,434	6,96	11,89	437,989	0,3400	38.044,47	459,24	48.044,47	48.000,00
10 048	Icaraíma	1.606	161	7,54	12,441	20,88	201,416	0,1564	17.500,46	591,25	27.500,46	27.500,00
3 598	Iguaraçu	422	42	5,941	9,659	13,15	70,988	0,0551	6.165,44	1239,90	14.165,44	14.200,00
2 255	Iguatu	525	53	9,568	18,002	31,2	111,289	0,0864	9.667,77	1357,82	17.667,77	17.700,00
9 474	Imbaú	2.298	230	9,584	16,546	30,11	285,987	0,2220	24.840,80	462,61	34.840,80	34.800,00
24 496	Imbituva	4.634	463	8,632	12,431	21,94	506,434	0,3932	43.997,31	479,18	53.997,31	54.000,00
10 963	Inácio Martins	3.076	308	11,04	17,269	28,1	363,991	0,2826	31.621,67	634,49	41.621,67	41.600,00
2 915	Inajá	439	44	7,661	10,416	17,01	78,963	0,0613	6.859,19	1166,50	14.859,19	14.900,00
4 212	Indianópolis	526	53	6,229	11,728	17,05	87,639	0,0680	7.608,89	890,67	17.608,89	17.600,00
13 308	Ipiranga	2.869	287	8,843	13,951	24,05	333,713	0,2591	28.992,12	520,19	38.992,12	39.000,00
16 445	Iporã	2.656	266	8,563	12,154	21,86	308,205	0,2393	26.776,59	713,41	36.776,59	36.800,00
2 951	Iracema do Oeste	579	58	9,949	17,139	24,28	109,321	0,0849	9.499,93	1163,24	17.499,93	17.500,00
52 352	Irati	8.017	802	7,344	11,001	20,02	840,031	0,6521	72.967,06	424,21	82.967,06	83.000,00
11 335	Iretama	2.679	268	9,978	16,205	29,98	324,102	0,2516	28.152,91	918,90	38.152,91	38.200,00
4 771	Itaguajé	874	87	9,615	11,665	18,38	127,059	0,0986	11.032,90	780,57	21.032,90	21.000,00
6 836	Itaipulândia	994	99	6,182	10,161	17,87	133,599	0,1037	11.603,56	6137,80	13.603,56	13.600,00
7 090	Itambaracá	1.265	126	8,907	11,868	21,83	169,073	0,1313	14.691,88	610,93	24.691,88	24.700,00
5 956	Itambé	602	60	4,978	9,828	14	88,97	0,0691	7.731,98	856,06	17.731,98	17.700,00
9 162	Itapejara do Oeste	1.322	132	7,634	9,288	19,74	168,86	0,1311	14.669,50	590,26	24.669,50	24.700,00
19 344	Itaperuçu	4.024	402	7,806	12,038	23,97	446,215	0,3464	38.760,60	385,47	48.760,60	48.800,00
4 447	Itaúna do Sul	983	98	9,88	14,039	26,75	148,996	0,1157	12.946,31	819,82	22.946,31	22.900,00
11 899	Ivaí	2.740	274	9,68	15,065	26,15	324,869	0,2522	28.220,05	496,79	38.220,05	38.200,00
32 270	Ivaiporã	4.630	463	7,01	11,618	19,43	501,1	0,3890	43.527,35	448,63	53.527,35	53.500,00
6 925	Ivaté	982	98	7,192	10,77	18,66	134,783	0,1046	11.704,27	712,98	21.704,27	21.700,00
2 796	Ivatuba	285	28	6,324	10,162	7,664	52,635	0,0409	4.576,53	1230,02	12.576,53	12.600,00
4 590	Jaboti	730	73	8,533	11,537	17,07	110,155	0,0855	9.567,07	766,98	19.567,07	19.600,00
39 625	Jacarezinho	4.893	489	6,071	9,031	14,5	518,9	0,4028	45.071,51	445,61	55.071,51	55.100,00
10 932	Jaguapitã	1.066	107	5,337	7,143	11,86	130,962	0,1017	11.379,77	624,16	21.379,77	21.400,00




**GOVERNO DO ESTADO DO PARANÁ**  
**SECRETARIA DO TRABALHO, EMPREGO E PROMOÇÃO SOCIAL**  
**INSTITUTO DE AÇÃO SOCIAL DO PARANÁ**



30 780	Jaguariaíva	4.671	467	6,809	10,324	16,09	500,302	0,3884	43.460,21	641,55	53.460,21	53.500,00
19 676	Jandaia do Sul	2.073	207	6,296	8,503	13,29	235,388	0,1827	20.443,31	539,47	30.443,31	30.400,00
8 084	Janiópolis	1.634	163	9,376	13,339	27,96	214,064	0,1662	18.597,03	725,09	28.597,03	28.600,00
4 901	Japira	936	94	9,769	14,422	21,47	139,21	0,1081	12.095,90	709,18	22.095,90	22.100,00
7 755	Japurá	488	49	4,12	6,248	6,24	65,451	0,0508	5.684,29	701,83	15.684,29	15.700,00
13 673	Jardim Alegre	2.970	297	9,601	15,916	29,3	351,803	0,2731	30.558,66	372,99	40.558,66	40.600,00
1 523	Jardim Olinda	340	34	9,686	16,741	23,93	84,31	0,0655	7.329,16	1966,92	12.329,16	12.300,00
11 327	Jataizinho	1.682	168	6,869	10,005	17,97	203,045	0,1576	17.634,73	610,90	27.634,73	27.600,00
9 832	Jesuítas	1.394	139	8,087	12,536	20,41	180,452	0,1401	15.676,56	623,85	25.676,56	25.700,00
9 661	Joaquim Távora	1.300	130	7,288	10,158	17,27	164,681	0,1278	14.300,24	530,05	24.300,24	24.300,00
3 659	Jundiá do Sul	755	76	10,01	14,206	27,92	127,632	0,0991	11.088,84	905,81	21.088,84	21.100,00
8 134	Juranda	1.678	168	9,188	14,835	24,69	216,479	0,1681	18.809,63	679,30	28.809,63	28.800,00
6 299	Jussara	634	63	5,674	7,944	9,863	86,923	0,0675	7.552,95	892,44	17.552,95	17.600,00
5 044	Kaloré	617	62	8,124	9,891	14,5	94,258	0,0732	8.190,75	854,62	18.190,75	18.200,00
41 838	Lapa	7.231	723	7,99	11,851	21,69	764,649	0,5936	66.421,17	469,69	76.421,17	76.400,00
7 121	Laranjal	2.560	256	11,63	19,359	35,59	322,554	0,2504	28.018,63	621,97	38.018,63	38.000,00
30 025	Laranjeiras do Sul	5.508	551	8,199	11,308	21,05	591,393	0,4591	51.371,22	478,16	61.371,22	61.400,00
4 440	Leópolis	650	65	5,412	13,746	19,88	104,058	0,0808	9.041,16	677,02	19.041,16	19.000,00
4 783	Lidianópolis	894	89	9,365	15,081	27,07	140,873	0,1094	12.241,37	765,35	22.241,37	22.200,00
6 224	Lindoeste	1.564	156	10,92	16,582	25,84	209,765	0,1628	18.216,59	783,81	28.216,59	28.200,00
19 549	Loanda	2.072	207	6,549	7,786	10,03	231,565	0,1798	20.118,81	521,73	30.118,81	30.100,00
4 064	Lobato	273	27	4,003	4,889	7,62	43,79	0,0340	3.804,45	1227,36	11.804,45	11.800,00
447 065	Londrina	29.608	2.961	3,777	5,37	8,029	2.977,96	2,3119	258.691,21	846,65	268.691,21	268.700,00
7 540	Luiziana	1.732	173	8,935	15,36	29,16	226,68	0,1760	19.693,61	868,44	29.693,61	29.700,00
5 668	Lunardelli	1.015	102	8,309	14,521	23,88	148,217	0,1151	12.879,17	572,74	22.879,17	22.900,00
4 323	Lupionópolis	554	55	6,256	12,692	16,32	90,701	0,0704	7.877,44	967,53	17.877,44	17.900,00
12 602	Mallet	2.213	221	8,121	12,102	24,3	265,836	0,2064	23.095,23	562,59	33.095,23	33.100,00
15 156	Mamborê	2.810	281	9,279	13,272	22,13	325,686	0,2528	28.287,18	613,98	38.287,18	38.300,00
16 828	Mandaguaçu	1.954	195	6,291	8,787	12,98	223,502	0,1735	19.413,87	498,57	29.413,87	29.400,00
31 395	Mandaguari	3.157	316	5,857	8,061	11,24	340,843	0,2646	29.607,55	614,83	39.607,55	39.600,00
17 540	Mandirituba	2.727	273	6,742	11,786	16,53	307,775	0,2389	26.731,83	535,97	36.731,83	36.700,00
3 802	Manfrinópolis	1.155	116	11,4	16,867	33,75	177,546	0,1378	15.419,20	948,45	25.419,20	25.400,00
17 760	Mangueirinha	4.477	448	9,412	15,277	26,86	499,26	0,3876	43.370,70	1142,68	51.370,70	51.400,00
13 066	Manoel Ribas	2.967	297	9,749	15,444	27,92	349,838	0,2716	30.390,82	669,56	40.390,82	40.400,00
41 007	Marechal Cândido Rondon	3.224	322	3,883	6,186	11	343,515	0,2667	29.842,53	935,68	39.842,53	39.800,00






**GOVERNO DO ESTADO DO PARANÁ**  
**SECRETARIA DO TRABALHO, EMPREGO E PROMOÇÃO SOCIAL**  
**INSTITUTO DE AÇÃO SOCIAL DO PARANÁ**



6 384	Maria Helena	1.232	123	9,273	14,085	28,43	174,973	0,1358	15.195,41	676,79	25.195,41	25.200,00
28 702	Marialva	2.941	294	5,194	8,096	14,46	321,823	0,2498	27.951,50	534,02	37.951,50	38.000,00
9 071	Marilândia do Sul	1.779	178	9,299	14,083	25,38	226,618	0,1759	19.682,42	641,04	29.682,42	29.700,00
6 756	Marilena	1.109	111	7,483	12,197	18,47	149,052	0,1157	12.946,31	761,65	22.946,31	22.900,00
10 296	Mariluz	2.220	222	9,283	14,88	25,26	271,379	0,2107	23.576,38	539,15	33.576,38	33.600,00
288 653	Maringá	11.947	1.195	2,527	3,38	5,414	1.206,04	0,9363	104.767,76	656,00	114.767,76	114.800,00
6 017	Mariópolis	932	93	7,93	13,628	14,94	129,693	0,1007	11.267,88	829,57	21.267,88	21.300,00
5 889	Maripá	455	46	5,605	6,559	6,187	63,874	0,0496	5.550,02	988,10	15.550,02	15.600,00
13 665	Marmeleiro	2.546	255	8,003	13,933	20,65	297,223	0,2307	25.814,29	634,32	35.814,29	35.800,00
5 659	Marquinho	1.828	183	11,41	16,94	37,29	248,483	0,1929	21.584,64	668,63	31.584,64	31.600,00
4 612	Marumbi	762	76	7,25	13,263	22,49	119,19	0,0925	10.350,33	833,23	20.350,33	20.400,00
14 344	Matelândia	1.867	187	6,719	9,412	14,03	216,881	0,1684	18.843,20	681,31	28.843,20	28.800,00
24 184	Matinhos	2.777	278	4,694	8,599	12,94	303,948	0,2360	26.407,34	872,37	36.407,34	36.400,00
4 496	Mato Rico	1.393	139	12	19,289	37,39	207,933	0,1614	18.059,93	848,59	28.059,93	28.100,00
6 471	Mauá da Serra	1.429	143	8,976	15,579	21,85	189,342	0,1470	16.448,64	857,72	26.448,64	26.400,00
37 827	Medianeira	3.133	313	4,041	5,885	10,57	333,816	0,2592	29.003,31	514,17	39.003,31	39.000,00
4 608	Mercedes (1)	376	38	3,913	7,073	11,58	60,185	0,0467	5.225,52	1217,87	13.225,52	13.200,00
2 500	Mirador	406	41	9,54	11,763	6,424	68,372	0,0531	5.941,65	915,05	15.941,65	15.900,00
1 961	Miraselva	179	18	5,013	8,82	10,02	41,733	0,0324	3.625,41	1277,63	11.625,41	11.600,00
10 433	Missal	1.294	129	5,859	9,996	16,76	161,975	0,1257	14.065,26	1513,58	19.065,26	19.100,00
13 395	Moreira Sales	2.319	232	8,697	12,995	20,97	274,561	0,2131	23.844,93	573,42	33.844,93	33.800,00
15 275	Morretes	2.454	245	7,228	11,338	19,66	283,601	0,2202	24.639,39	613,50	34.639,39	34.600,00
3 401	Munhoz de Melo	467	47	5,916	13,741	15,3	81,684	0,0634	7.094,17	1096,49	15.094,17	15.100,00
3 833	Nossa Senhora das Graças	508	51	6,051	10,386	15,99	83,213	0,0646	7.228,45	803,92	17.228,45	17.200,00
1 338	Nova Aliança do Ivaí	239	24	6,726	10,12	28,61	69,38	0,0539	6.031,17	1964,37	11.031,17	11.000,00
3 585	Nova América da Colina	580	58	6,499	12,707	21,26	98,461	0,0764	8.548,82	1028,02	16.548,82	16.500,00
13 641	Nova Aurora	1.525	153	6,107	9,012	12,54	180,16	0,1399	15.654,18	602,85	25.654,18	25.700,00
9 914	Nova Cantu	2.570	257	11	16,438	27,32	311,799	0,2421	27.089,90	588,49	37.089,90	37.100,00
25 729	Nova Esperança	2.272	227	4,676	7,077	10,77	249,723	0,1939	21.696,54	534,40	31.696,54	31.700,00
5 258	Nova Esperança Sudoeste	901	90	7,475	11,256	20,57	129,45	0,1005	11.245,50	787,27	21.245,50	21.200,00
8 305	Nova Fátima	1.090	109	7,138	9,749	13,37	139,292	0,1081	12.095,90	594,39	22.095,90	22.100,00
11 699	Nova Laranjeiras	3.207	321	10,66	15,558	28,76	375,639	0,2916	32.628,73	604,61	42.628,73	42.600,00
13 169	Nova Londrina	1.498	150	6,013	7,914	11,94	175,707	0,1364	15.262,55	589,53	25.262,55	25.300,00
5 280	Nova Olímpia	716	72	7,924	12,769	14,98	107,3	0,0833	9.320,90	1015,30	17.320,90	17.300,00
10 397	Nova Prata do Iguaçu	1.568	157	7,578	10,449	16,82	191,695	0,1488	16.650,05	753,28	26.650,05	26.700,00




**GOVERNO DO ESTADO DO PARANÁ**  
**SECRETARIA DO TRABALHO, EMPREGO E PROMOÇÃO SOCIAL**  
**INSTITUTO DE AÇÃO SOCIAL DO PARANÁ**



3 611	Nova Santa Bárbara	809	81	10	15,163	27,37	133,439	0,1036	11.592,37	846,23	21.592,37	21.600,00
7 125	Nova Santa Rosa	634	63	5,036	7,291	11,32	87,029	0,0676	7.564,14	763,79	17.564,14	17.600,00
9 476	Nova Tebas	2.442	244	11,16	15,299	29,1	299,714	0,2327	26.038,08	982,71	36.038,08	36.000,00
2 866	Novo Itacolomi	572	57	9,697	15,006	33,4	115,308	0,0895	10.014,65	1119,12	18.014,65	18.000,00
25 216	Ortigueira	7.221	722	11,48	19,157	34,9	787,625	0,6115	68.424,10	574,07	78.424,10	78.400,00
3 396	Ourizona	406	41	7,112	11,15	12,91	71,749	0,0557	6.232,58	1055,01	14.232,58	14.200,00
5 472	Ouro Verde do Oeste	1.030	103	8,372	12,867	24,4	148,677	0,1154	12.912,74	832,51	22.912,74	22.900,00
30 764	Paçandu	3.356	336	5,499	6,957	13,66	361,765	0,2808	31.420,26	353,14	41.420,26	41.400,00
34 819	Palmas	6.794	679	7,954	11,338	19,52	718,174	0,5575	62.381,74	449,86	72.381,74	72.400,00
30 847	Palmeira	4.865	487	7,366	11,223	18,21	523,332	0,4063	45.463,14	518,03	55.463,14	55.500,00
16 958	Palmital	4.813	481	10,36	16,615	32,29	540,604	0,4197	46.962,54	494,37	56.962,54	57.000,00
25 771	Palotina	2.050	205	4,283	6,089	9,707	225,06	0,1747	19.548,14	734,80	29.548,14	29.500,00
9 739	Paraíso do Norte	928	93	5,461	6,615	11,22	116,043	0,0901	10.081,78	581,68	20.081,78	20.100,00
9 109	Paranacity	1.060	106	5,377	8,947	13,61	133,882	0,1039	11.625,94	482,52	21.625,94	21.600,00
127 339	Paranaguá	14.208	1.421	4,928	6,954	13,78	1.446,43	1,1229	125.647,46	609,87	135.647,46	135.600,00
2 393	Paranapoema	376	38	6,749	12,914	17,26	74,52	0,0579	6.478,75	1362,75	14.478,75	14.500,00
75 750	Paranavaí	7.135	713	5,327	7,594	10,69	737,089	0,5722	64.026,61	443,48	74.026,61	74.000,00
4 049	Pato Bragado	409	41	4,262	9,611	14,58	69,359	0,0538	6.019,98	3327,44	8.019,98	8.000,00
62 234	Pato Branco	5.040	504	4,102	5,673	9,91	523,668	0,4065	45.485,52	602,49	55.485,52	55.500,00
5 060	Paula Freitas	842	84	7,685	13,409	19,65	124,905	0,0970	10.853,86	931,48	20.853,86	20.900,00
6 565	Paulo Frontin	1.113	111	6,931	14,055	22,91	155,183	0,1205	13.483,41	611,37	23.483,41	23.500,00
13 487	Peabiru	2.452	245	8,055	13,265	23,09	289,635	0,2249	25.165,30	565,74	35.165,30	35.200,00
5 291	Perobal	685	69	7,102	9,884	17,76	103,266	0,0802	8.974,02	746,10	18.974,02	19.000,00
9 282	Pérola	1.155	116	7,614	10,857	15,68	149,653	0,1162	13.002,26	723,78	23.002,26	23.000,00
7 354	Pérola do Oeste	1.404	140	9,061	13,68	24,54	187,688	0,1457	16.303,17	713,23	26.303,17	26.300,00
9 798	Piên	1.508	151	6,416	10,774	17,8	185,761	0,1442	16.135,33	725,90	26.135,33	26.100,00
102 985	Pinhais	7.518	752	3,469	5,65	8,395	769,331	0,5973	66.835,18	551,13	76.835,18	76.800,00
2 560	Pinhal de São Bento	807	81	10,93	19,333	38,84	149,789	0,1163	13.013,45	1188,91	21.013,45	21.000,00
6 217	Pinhalão	1.070	107	8,994	13,701	17,65	147,366	0,1144	12.800,85	587,51	22.800,85	22.800,00
28 408	Pinhão	7.428	743	9,519	15,189	28,35	795,831	0,6178	69.129,04	603,38	79.129,04	79.100,00
21 647	Piraí do Sul	3.547	355	7,072	11,702	20,43	393,924	0,3058	34.217,64	559,00	44.217,64	44.200,00
72 886	Piraquara	9.694	969	5,59	8,506	14,7	998,159	0,7749	86.707,82	364,72	96.707,82	96.700,00
35 861	Pitanga	8.309	831	9,686	15,415	25,2	881,173	0,6841	76.547,71	496,71	86.547,71	86.500,00
2 418	Pitangueiras	237	24	4,253	8,003	13,02	49,006	0,0380	4.252,03	1368,04	12.252,03	12.300,00
3 992	Planaltina do Paraná	708	71	7,875	14,663	20,55	113,836	0,0884	9.891,56	900,59	19.891,56	19.900,00






**GOVERNO DO ESTADO DO PARANÁ**  
**SECRETARIA DO TRABALHO, EMPREGO E PROMOÇÃO SOCIAL**  
**INSTITUTO DE AÇÃO SOCIAL DO PARANÁ**




14 122	Planalto	2.487	249	8,515	12,891	23,38	293,51	0,2279	25.500,98	655,30	35.500,98	35.500,00
273 616	Ponta Grossa	30.002	3.000	5,21	8,108	13,03	3.026,59	2,3496	262.909,67	465,51	272.909,67	272.900,00
14 323	Pontal do Paraná	1.636	164	5,405	7,932	12,93	189,904	0,1474	16.493,40	837,03	26.493,40	26.500,00
15 881	Porecatu	1.333	133	4,156	7,335	9,759	154,566	0,1200	13.427,46	577,37	23.427,46	23.400,00
4 236	Porto Amazonas	599	60	6,081	10,274	15,18	91,453	0,0710	7.944,58	852,81	17.944,58	17.900,00
4 206	Porto Barreiro	1.133	113	11,07	16,526	29,73	170,605	0,1324	14.814,96	1177,35	22.814,96	22.800,00
2 550	Porto Rico	440	44	9,063	9,968	23,26	86,315	0,0670	7.497,00	1416,09	15.497,00	15.500,00
4 051	Porto Vitória	659	66	7,802	10,172	15,15	99,054	0,0769	8.604,76	939,47	18.604,76	18.600,00
3 152	Prado Ferreira	328	33	6,048	8,013	9,784	56,669	0,0440	4.923,40	988,61	14.923,40	14.900,00
6 260	Pranchita	869	87	7,159	9,399	16,69	120,156	0,0933	10.439,85	864,29	20.439,85	20.400,00
4 305	Presidente Castelo Branco	496	50	5,292	10,242	13,24	78,393	0,0609	6.814,44	744,89	16.814,44	16.800,00
10 728	Primeiro de Maio	1.605	160	8,469	11,819	18,54	199,322	0,1547	17.310,23	749,04	27.310,23	27.300,00
46 346	Prudentópolis	10.935	1.093	10,35	17,264	28,15	1.149,26	0,8922	99.833,17	408,93	109.833,17	109.800,00
5 333	Quarto Centenário	1.078	108	8,347	13,61	26,85	156,579	0,1216	13.606,49	867,56	23.606,49	23.600,00
6 742	Quatiguá	683	68	6,001	7,581	14,27	96,176	0,0747	8.358,59	555,16	18.358,59	18.400,00
16 161	Quatro Barras	1.879	188	4,526	8,665	14,72	215,796	0,1675	18.742,50	732,67	28.742,50	28.700,00
3 646	Quatro Pontes	215	22	4,68	4,479	3,956	34,631	0,0269	3.009,99	1050,40	11.009,99	11.000,00
27 364	Quedas do Iguaçu	5.669	567	7,866	13,675	24,21	612,693	0,4756	53.217,50	596,47	63.217,50	63.200,00
11 438	Querência do Norte	2.615	261	9,703	14,605	26,84	312,608	0,2427	27.157,04	551,43	37.157,04	37.200,00
5 759	Quinta do Sol	1.129	113	7,812	15,741	23,58	160,031	0,1242	13.897,42	724,17	23.897,42	23.900,00
15 272	Quitandinha	3.390	339	9,68	14,916	26,68	390,283	0,3030	33.904,34	491,36	43.904,34	43.900,00
3 868	Ramilândia	1.133	113	11,3	17,52	33,22	175,342	0,1361	15.228,98	945,54	25.228,98	25.200,00
4 197	Rancho Alegre	524	52	7,993	8,728	13,27	82,35	0,0639	7.150,12	669,17	17.150,12	17.200,00
3 117	Rancho Alegre do Oeste	568	57	8,126	13,731	22,41	101,06	0,0785	8.783,80	1255,32	16.783,80	16.800,00
16 023	Realeza	2.058	206	6,052	9,767	17,33	238,961	0,1855	20.756,62	547,90	30.756,62	30.800,00
13 663	Rebouças	3.353	335	9,574	17,171	30,38	392,409	0,3046	34.083,37	514,40	44.083,37	44.100,00
6 959	Renascença	1.550	155	9,933	14,566	27	206,53	0,1603	17.936,85	828,66	27.936,85	27.900,00
23 977	Reserva	6.366	637	10,47	16,987	30,12	694,172	0,5389	60.300,48	426,50	70.300,48	70.300,00
6 678	Reserva do Iguaçu	1.707	171	9,112	14,135	26,43	220,339	0,1711	19.145,32	1303,45	27.145,32	27.100,00
10 903	Ribeirão Claro	1.536	154	7,958	11,559	15,22	188,371	0,1462	16.359,12	719,64	26.359,12	26.400,00
14 341	Ribeirão do Pinhal	2.758	276	9,248	12,633	21,56	319,197	0,2478	27.727,70	475,32	37.727,70	37.700,00
13 023	Rio Azul	2.611	261	8,654	13,629	24	307,347	0,2386	26.698,27	575,59	36.698,27	36.700,00
3 546	Rio Bom	713	71	10,15	15,183	25,35	121,978	0,0947	10.596,50	895,00	20.596,50	20.600,00
13 791	Rio Bonito do Iguaçu	4.157	416	10,82	16,962	30,12	473,551	0,3676	41.132,79	760,82	51.132,79	51.100,00
3 758	Rio Branco do Ivaí	1.234	123	11,43	18,809	37	190,615	0,1480	16.560,53	954,37	26.560,53	26.600,00



**GOVERNO DO ESTADO DO PARANÁ  
SECRETARIA DO TRABALHO, EMPREGO E PROMOÇÃO SOCIAL  
INSTITUTO DE AÇÃO SOCIAL DO PARANÁ**




29 341	Rio Branco do Sul	5.339	534	7,231	11,508	20,72	573,386	0,4451	49.804,69	700,93	59.804,69	59.800,00
28 710	Rio Negro	3.391	339	5,691	8,883	13,05	366,761	0,2847	31.856,65	673,39	41.856,65	41.900,00
49 410	Rolândia	3.697	370	4,044	6,052	9,959	389,775	0,3026	33.859,58	495,75	43.859,58	43.900,00
13 632	Roncador	3.284	328	10,56	15,976	31,17	386,127	0,2998	33.546,27	588,70	43.546,27	43.500,00
8 527	Rondon	1.029	103	6,534	9,206	12,18	130,836	0,1016	11.368,58	703,75	21.368,58	21.400,00
6 585	Rosário do Ivaí	1.744	174	11,55	16,674	32,46	235,076	0,1825	20.420,93	779,07	30.420,93	30.400,00
5 413	Sabáudia	516	52	5,701	6,636	10,99	74,926	0,0582	6.512,32	747,58	16.512,32	16.500,00
5 338	Salgado Filho	1.364	136	9,438	16,477	31,12	193,471	0,1502	16.806,70	936,19	26.806,70	26.800,00
5 549	Salto do Itararé	1.192	119	10,99	15,219	29,24	174,601	0,1355	15.161,84	639,20	25.161,84	25.200,00
12 757	Salto do Lontra	2.504	250	8,319	13,987	24,06	296,769	0,2304	25.780,72	530,05	35.780,72	35.800,00
4 407	Santa Amélia	863	86	8,989	13,111	21,57	129,962	0,1009	11.290,26	722,75	21.290,26	21.300,00
4 064	Santa Cecília do Pavão	851	85	10,77	14,644	23,38	133,852	0,1039	11.625,94	911,14	21.625,94	21.600,00
8 578	Santa Cruz Monte Castelo	1.429	143	7,501	13,577	21,32	185,329	0,1439	16.101,76	639,26	26.101,76	26.100,00
8 870	Santa Fé	696	70	4,322	8,121	7,746	89,835	0,0697	7.799,12	549,10	17.799,12	17.800,00
20 491	Santa Helena	2.625	263	6,25	10,575	14,96	294,299	0,2285	25.568,12	3369,17	27.568,12	27.600,00
2 099	Santa Inês	321	32	6,7	11,403	21,8	72,036	0,0559	6.254,96	1165,41	14.254,96	14.300,00
9 154	Santa Isabel do Ivaí	1.185	119	6,946	10,028	18,43	153,939	0,1195	13.371,51	590,42	23.371,51	23.400,00
11 711	Santa Izabel do Oeste	2.071	207	7,986	11,685	21,72	248,527	0,1929	21.584,64	637,96	31.584,64	31.600,00
4 126	Santa Lúcia	789	79	9,724	13,823	25,06	127,552	0,0990	11.077,65	870,07	21.077,65	21.100,00
13 639	Santa Maria do Oeste	4.183	418	11,57	19,488	32,48	481,852	0,3741	41.860,11	458,87	51.860,11	51.900,00
13 470	Santa Mariana	1.890	189	7,19	10,898	18,54	225,655	0,1752	19.604,09	618,44	29.604,09	29.600,00
3 190	Santa Mônica (1)	654	65	10,19	13,413	21,85	110,859	0,0861	9.634,20	1042,97	17.634,20	17.600,00
10 754	Santa Tereza do Oeste	1.489	149	6,189	8,716	16,14	179,899	0,1397	15.631,80	334,43	25.631,80	25.600,00
18 368	Santa Terezinha de Itaipu	2.178	218	4,876	8,255	14,47	245,389	0,1905	21.316,09	1049,81	29.316,09	29.300,00
5 638	Santana do Itararé	1.190	119	9,83	14,172	27,38	170,372	0,1323	14.803,77	641,60	24.803,77	24.800,00
39 943	Santo Antônio da Platina	4.573	457	5,681	9,155	13,44	485,592	0,3770	42.184,60	428,03	52.184,60	52.200,00
2 878	Santo Antônio do Caiuá	431	43	8,147	10,485	17,07	78,785	0,0612	6.848,00	1170,95	14.848,00	14.800,00
2 790	Santo Antônio do Paraíso	605	60	9,606	16,289	25,58	111,966	0,0869	9.723,72	1182,29	17.723,72	17.700,00
17 870	Santo Antônio do Sudoeste	3.816	382	8,888	13,889	25,01	429,369	0,3333	37.294,77	578,03	47.294,77	47.300,00
5 188	Santo Inácio	654	65	5,793	9,991	16,3	97,516	0,0757	8.470,49	818,24	18.470,49	18.500,00
5 904	São Carlos do Ivaí	600	60	5,476	7,387	10,08	82,953	0,0644	7.206,07	780,75	17.206,07	17.200,00
11 750	São Jerônimo da Serra	3.086	309	10,97	16,394	30,34	366,276	0,2843	31.811,89	637,47	41.811,89	41.800,00
11 207	São João	1.673	167	7,285	10,617	18,46	203,697	0,1581	17.690,68	695,54	27.690,68	27.700,00
6 091	São João do Caiuá	957	96	8,087	12,003	15,43	131,273	0,1019	11.402,15	611,13	21.402,15	21.400,00
13 196	São João do Ivaí	2.081	208	7,954	12,717	20,49	249,274	0,1935	21.651,78	568,51	31.651,78	31.700,00



**GOVERNO DO ESTADO DO PARANÁ**  
**SECRETARIA DO TRABALHO, EMPREGO E PROMOÇÃO SOCIAL**  
**INSTITUTO DE AÇÃO SOCIAL DO PARANÁ**



12 418	São João do Triunfo	3.484	348	10,97	17,676	31,79	408,879	0,3174	35.515,63	487,52	45.515,63	45.500,00
5 590	São Jorge do Ivaí	496	50	5,43	7,365	11,08	73,459	0,0570	6.378,04	1177,52	14.378,04	14.400,00
9 307	São Jorge do Oeste	1.497	150	8,16	12,342	18,8	189,011	0,1467	16.415,07	1039,49	24.415,07	24.400,00
6 604	São Jorge do Patrocínio	1.179	118	9,122	14,05	23,47	164,59	0,1278	14.300,24	1120,32	22.300,24	22.300,00
6 978	São José da Boa Vista	1.611	161	10,15	16,904	28,26	216,448	0,1680	18.798,44	673,73	28.798,44	28.800,00
4 102	São José das Palmeiras	919	92	10,18	15,942	24,83	142,873	0,1109	12.409,21	1099,36	20.409,21	20.400,00
204 316	São José dos Pinhais	17.086	1.709	3,834	6,143	9,463	1.728,02	1,3415	150.107,81	629,85	160.107,81	160.100,00
2 072	São Manoel do Paraná	260	26	5,826	11,76	16,11	59,668	0,0463	5.180,76	1842,05	10.180,76	10.200,00
36 569	São Mateus do Sul	6.106	611	7,285	12,233	20,84	650,979	0,5054	56.551,99	568,91	66.551,99	66.600,00
24 432	São Miguel do Iguaçu	3.798	380	6,92	11,168	18,63	416,516	0,3234	36.187,00	1344,32	44.187,00	44.200,00
7 277	São Pedro do Iguaçu	1.433	143	9,563	13,981	22,7	189,574	0,1472	16.471,02	740,99	26.471,02	26.500,00
9 473	São Pedro do Ivaí	1.308	131	5,173	11,269	20,2	167,398	0,1300	14.546,42	493,10	24.546,42	24.500,00
2 738	São Pedro do Paraná	360	36	5,801	14,522	14,55	70,891	0,0550	6.154,25	1412,51	14.154,25	14.200,00
8 548	São Sebastião da Amoreira	1.402	140	7,153	10,085	20,53	177,943	0,1381	15.452,77	618,85	25.452,77	25.500,00
5 045	São Tomé	645	64	6,417	9,139	16,87	96,872	0,0752	8.414,54	968,22	18.414,54	18.400,00
6 872	Sapopema	1.588	159	9,944	16,757	22,89	208,418	0,1618	18.104,69	588,15	28.104,69	28.100,00
71 422	Sarandi	7.056	706	4,583	7,608	11,12	728,869	0,5658	63.310,47	339,59	73.310,47	73.300,00
4 608	Saudade do Iguaçu	912	91	7,621	12,053	25,23	136,107	0,1057	11.827,35	991,23	21.827,35	21.800,00
17 778	Sengés	3.755	376	8,394	14,213	20,82	418,956	0,3252	36.388,42	587,55	46.388,42	46.400,00
4 740	Serranópolis do Iguaçu	524	52	5,939	11,18	13,94	83,48	0,0648	7.250,83	1104,70	15.250,83	15.300,00
6 521	Sertaneja	784	78	6,84	8,303	16,82	110,355	0,0857	9.589,44	928,93	19.589,44	19.600,00
15 147	Sertanópolis	1.418	142	5,333	6,891	11,32	165,386	0,1284	14.367,38	676,91	24.367,38	24.400,00
16 000	Siqueira Campos	1.995	199	6,414	10,426	15,31	231,616	0,1798	20.118,81	340,30	30.118,81	30.100,00
3 918	Sulina	744	74	9,344	13,469	24,24	121,411	0,0943	10.551,75	1342,37	18.551,75	18.600,00
9 713	Tamarana	2.174	217	10,15	13,837	23,17	264,51	0,2053	22.972,15	608,68	32.972,15	33.000,00
4 255	Tamboara	518	52	5,622	10,03	18,64	86,079	0,0668	7.474,62	779,49	17.474,62	17.500,00
13 120	Tapejara	1.387	139	5,514	8,135	11,09	163,44	0,1269	14.199,54	488,68	24.199,54	24.200,00
6 282	Tapira	954	95	7,857	12,48	20,85	136,576	0,1060	11.860,92	674,03	21.860,92	21.900,00
8 192	Teixeira Soares	1.654	165	8,644	13,206	21,11	208,39	0,1618	18.104,69	836,47	28.104,69	28.100,00
61 238	Telêmaco Borba	7.291	729	5,795	8,157	14,1	757,184	0,5878	65.772,17	563,37	75.772,17	75.800,00
14 640	Terra Boa	1.627	163	5,226	9,141	14,87	191,882	0,1490	16.672,43	434,89	26.672,43	26.700,00
13 797	Terra Rica	2.001	200	7,885	12,5	15,44	235,95	0,1832	20.499,26	690,49	30.499,26	30.500,00
16 300	Terra Roxa	1.938	194	6,229	9,517	15,38	224,925	0,1746	19.536,95	723,10	29.536,95	29.500,00
18 434	Tibagi	4.113	411	8,465	15,808	23,91	459,43	0,3567	39.913,12	775,92	49.913,12	49.900,00
12 260	Tijucas do Sul	2.314	231	7,978	12,949	21,04	273,353	0,2122	23.744,23	574,46	33.744,23	33.700,00



**GOVERNO DO ESTADO DO PARANÁ**  
**SECRETARIA DO TRABALHO, EMPREGO E PROMOÇÃO SOCIAL**  
**INSTITUTO DE AÇÃO SOCIAL DO PARANÁ**



98 200	Toledo	7.706	771	4,149	5,601	9,21	789,597	0,6130	68.591,94	619,19	78.591,94	78.600,00
9 931	Tomazina	1.897	190	9,387	15,125	23,72	237,965	0,1847	20.667,10	509,76	30.667,10	30.700,00
11 822	Três Barras do Paraná	2.518	252	9,387	13,506	24,08	298,82	0,2320	25.959,76	850,06	35.959,76	36.000,00
3 611	Tunas do Paraná	846	85	9,226	13,536	24,08	131,466	0,1021	11.424,53	711,80	21.424,53	21.400,00
9 013	Tuneiras do Oeste	1.420	142	7,858	12,925	16,19	179,021	0,1390	15.553,47	583,93	25.553,47	25.600,00
8 018	Tupãssi	1.082	108	7,32	9,544	20,91	146	0,1133	12.677,76	823,73	22.677,76	22.700,00
14 530	Turvo	3.756	376	10,33	15,654	27,64	429,241	0,3332	37.283,58	574,88	47.283,58	47.300,00
22 593	Ubiratã	3.697	370	7,91	12,206	22,36	412,205	0,3200	35.806,56	514,38	45.806,56	45.800,00
90 690	Umuarama	6.871	687	4,212	5,963	9,68	706,947	0,5488	61.408,25	610,99	71.408,25	71.400,00
48 522	União da Vitória	5.779	578	5,489	9,216	13,48	606,113	0,4705	52.646,83	700,91	62.646,83	62.600,00
2 362	Uniflor	378	38	7,647	13,002	17,23	75,686	0,0588	6.579,46	1404,52	14.579,46	14.600,00
11 876	Uraí	1.665	166	8,844	10,617	14,73	200,655	0,1558	17.433,32	500,15	27.433,32	27.400,00
8 024	Ventania	1.583	158	8,174	12,637	21,11	200,231	0,1554	17.388,56	601,30	27.388,56	27.400,00
9 651	Vera Cruz do Oeste	1.871	187	9,328	15,267	20,69	232,431	0,1804	20.185,95	676,80	30.185,95	30.200,00
8 721	Verê	1.158	116	7,471	8,644	15,34	147,259	0,1143	12.789,66	647,43	22.789,66	22.800,00
3 783	Vila Alta	707	71	7,822	13,9	21,05	113,498	0,0881	9.857,99	1068,00	17.857,99	17.900,00
3 949	Virmond	739	74	7,38	12,736	23,89	117,86	0,0915	10.238,44	1019,02	18.238,44	18.200,00
6 285	Vitorino	1.007	101	7,86	10,727	20,91	140,175	0,1088	12.174,23	736,74	22.174,23	22.200,00
19 559	Wenceslau Braz	3.672	367	9,067	13,053	23,44	412,732	0,3204	35.851,32	397,22	45.851,32	45.900,00
6 500	Xambê	1.027	103	8,54	12,932	20,22	144,355	0,1121	12.543,49	678,89	22.543,49	22.500,00
												15.006.600,00